


Schweigen - Rechtenbach / Pfalz



2:26:46	3	
1. P. P. REIP	3 L	
2. M. T. LINDNER		
3. H. F. FORTIN		
4. P. STROHMAYR	-1	
5. J. WITTE	+2	
6. A. TARTLTON	+5	
7. M. K. STEIGER	+10	
9. T. NOLDE		



Startlisten



Ergebnisse



Großer Preis der Südlichen Weinstraße

mit



Bundesliga,

Nachwuchs- und Amateurrennen

Wir bedanken uns bei folgenden Sponsoren für die Unterstützung der Veranstaltung auf unterschiedliche Art und Weise:

- dem Hauptsponsor des Renntages



- Baumpflege Osterheld, Landau
- Becker Travel & Logistik GmbH, Neustadt
- BRUNOX Korrosionsschutz GmbH
- Gensheimer Versicherungsmakler, Offenbach
- Lila Logistik
- Lotto Rheinland-Pfalz
- Pfalzwerke Gruppe
- Queichtal-Energie, Offenbach
- Radsport Geil, Offenbach
- Skoda Autohaus Jäger & Keppel Speyer
- Sparkasse Südpfalz
- Team Möbel Ehrmann
- Thüga Energie GmbH
- Toyota Autohaus Sven Lerch, Offenbach
- VeloWerk, Dörrenbach
- VR Bank Südliche Weinstraße
- Wadle Otwin, Kandel
- Weiß + Sohn Fenster und Türen, Billigheim-Ingelheim
- Winzergenossenschaft Deutsches Weintor, Ilbesheim-Schweigen

Außerdem ein herzliches Dankeschön an

- Kreisverwaltung Südliche Weinstraße
- Landesbetrieb Mobilität
- Deutsches Rotes Kreuz
- Polizei Landau
- Polizei Bad Bergzabern
- Bliesgau-Biker
- Funkdienst Kalmit
- Ortsgemeinde Schweigen-Rechtenbach
- ADAC Ortsclub Schweigen-Rechtenbach e.V.
- Motorradfreunde Schweigen-Rechtenbach e.V.
- den beteiligten Radsportvereinen
- und zahlreichen weiteren Helfern

für die tatkräftige Unterstützung in Vorbereitung und Durchführung.



DER LANDRAT

Grußwort

anlässlich des Radrennens „Großer Preis der Südlichen Weinstraße“



Liebe Radsportfreunde,
sehr geehrte Damen und Herren,

ich freue mich sehr, dass wir nach 2022 und 2023 jetzt schon zum dritten Mal unser Radrennen „Großer Preis der Südlichen Weinstraße“ organisieren können und ich Sie hierzu herzlich begrüßen darf.

Wir haben uns in kurzer Zeit mit dieser Veranstaltung einen guten Namen in der Radsportszene gemacht. Das ist ein schöner Erfolg für unsere Radsportfans und unsere gesamte Region.

Auf unsere Gäste wartet ein spannendes Bundesliga-, Nachwuchs- und Amateurrennen, bei welchem Spitzengeschwindigkeiten bis zu 60 Kilometer pro Stunde erwartet werden. Die Fahrer mit diesem Tempo nicht im Fernsehen, sondern hautnah erleben zu dürfen, ist etwas ganz Besonderes.

Die Südliche Weinstraße bietet mit der malerischen Landschaft und mit den anspruchsvollen Auf- und Abstiegen für dieses Rennen genau den richtigen Rahmen. Die Teilnehmer sind nicht nur im Gelände unterwegs, sondern durchfahren auch zahlreiche Ortschaften auf einer Gesamtdistanz mit einer Länge von fast 150 Kilometern.


Auf diesem Wege möchte ich allen Helferinnen und Helfern sowie dem Hauptveranstalter, dem Radfahrverein Vorwärts 1904 Offenbach e. V. und im Besonderen Andreas Gensheimer, meinen herzlichen Dank für die Organisation dieses Sportevents aussprechen. Ihrem Engagement ist es zu verdanken, dass diese schöne Veranstaltung überhaupt stattfinden kann.

Doch nun wünsche ich allen Teilnehmern eine unfallfreie und gute Fahrt und den Zuschauern ein spannendes und aufregendes Radrennerlebnis.

Freundliche Grüße von der Südlichen Weinstraße



Dietmar Seefeldt
Landrat



Mehr als nur ein Wort. Ein gutes Gefühl.

Deshalb machen wir uns stark für unsere Region.
Für unsere Kundinnen und Kunden. Für unsere
Vereine und Initiativen. Für unsere Unternehmen.
Für alle Menschen, die in der Südpfalz dehäm sind.

www.sparkasse-suedpfalz.de

[Wir sprechen südlich.]



**Sparkasse
Südpfalz**



Zeitplan

5

Schweigen - Rechtenbach / Pfalz

Renntag 06. April 2024

Öffnung Permanence/ Nummernausgabe	10:00 Uhr	Bestätigung der BL-Starter 10:30-11:30 Uhr
Start 50Km Strecke	11:30 Uhr	Am Deutschen Weintor
ML Besprechung Bundesliga	12:00 Uhr	Bürgerhaus
Besprechung Kfz-Fahrer der Orga	12:45 Uhr	Besprechung aller Auto- & Motorradfahrer Bürgerhaus
Einschreibung Bundesliga	12:40 -13:45 Uhr	Auf der Bühne am Deutschen Weintor
Ziel 50 Km Strecke	~ 13:10 Uhr	Am Deutschen Weintor
Start Bundesliga	14:00 Uhr	Am Deutschen Weintor
Start 85Km Strecke	14:02 Uhr	Am Deutschen Weintor
Start/Ziel Nachwuchs		siehe Seite 19 / 20
Ziel 85 Km Strecke	~ 16:20 Uhr	Am Deutschen Weintor
Ziel Bundesliga	~ 17:10 Uhr	Am Deutschen Weintor
Siegerehrung alle Klassen		5 Minuten nach jeweiligem Zieleinlauf
Siegerehrung Bundesliga	~ 17:30 Uhr	Aktivster Fahrer Sieger Handke Brunnenbau Gravel-König Tages-Siegerehrung (Platz 1-3) Sieger Lotto-Sprintwertung Sieger Sparkassen - Bergwertung Gesamtführender Nachwuchswertung Bester Vereinsfahrer Gesamtführender Bundesliga-Wertung Tages-Mannschaftswertung Am Deutschen Weintor
ENDE der Veranstaltung	17:45 Uhr	

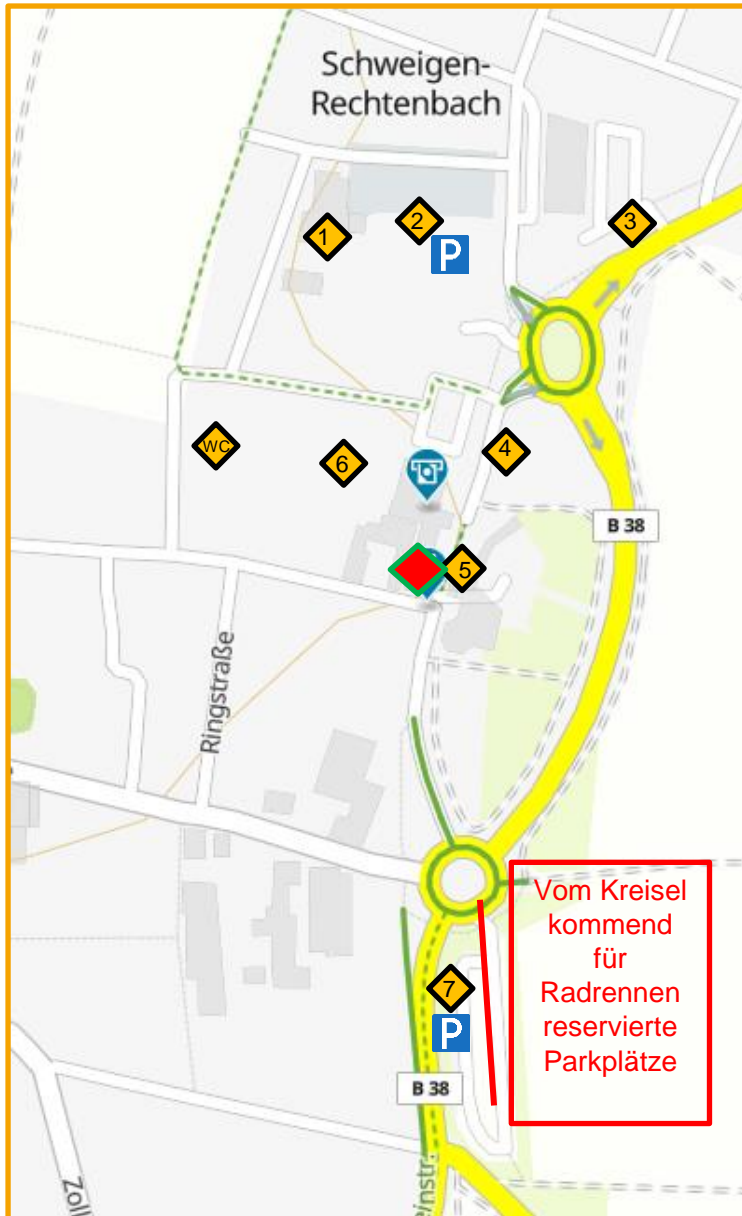


Teamübersicht

6

Schweigen - Rechtenbach / Pfalz

	Startnr.	Einschreibzeit	Team
0		12:40	Einzelstarter
1	401-405	12:45	Team Pfalz p/b Team Möbel Ehrmann
2	385-397	12:47	Siena Garden Racing BL
3	369-378	12:49	RACING STUDENTS
4	353-368	12:51	MONDA VAKANTIEPARKEN - IJSSELSTRREK CT
5	337-347	12:53	OWC/AWV de Zwaluwen
6	321-331	12:55	MYVELO PROCYCLING Team
7	306-318	12:57	Team Vorarlberg
8	290-301	12:59	MaxSolar Cycling Team
9	273-286	13:01	Skull Racing Team
10	257-272	13:03	SANTIC-WIBATECH
11	241-254	13:05	Team Standert Brandenburg
12	225-238	13:07	EQUIPE Stuttgart-Vaihingen WRSV
13	210-223	13:09	TEAM VALEOIT KAFFEERÖSTEREI PARSBERG
14	193-199	13:11	Cycling Crew Szostak
15	177-192	13:13	Team Storck - Metropolcycling
16	161-173	13:15	Berthold Rad-Team
17	145-155	13:17	Stevens Radteam des Berliner TSC e.V.
18	113-126	13:19	Hessen - Frankfurt - Opelit
19	97-110	13:21	Bike Market Team
20	81-91	13:23	Team schnelleStelle p/b SC DHfK Leipzig
21	65-78	13:25	Rembe Pro Cycling Team Sauerland
22	49-63	13:27	Team Sportforum Kaarst-Büttgen
23	407-413	13:30	Team Union Cycliste Hagenau
24	129-139	13:33	BIKE AID Südliche Weinstrasse
25	33-48	13:36	rad-net OBwald
26	17-27	13:39	P&S METALLTECHNIK BENOTTI
27	1-13	13:42	Team Lotto Kern-Haus PSD Bank
		13:45	Ende Teamvorstellung



Einschreibung & Siegerehrung	
1	Rennbüro (mit Nr./Transponderausgabe für alle Klassen) + WC incl. Behinderten-WC + Anti-Doping Kontrolle
2	Funkeinbau für ALLE Parkplatz BL Team Nr. 11-23 (siehe Teamliste Seite 6)
3	Parkplatz BL Team Nr. 5-10 (siehe Teamliste Seite 6) Parkplatz KiK
4	Ziellinie Bundesliga + Laufrad
5	Ziellinie für Jedermann + Lizenzrennen + Fette-Reifen
6	Parkplatz Teams Lotto Kern-Haus, rad-net Oßwald, Bike Aid Südliche Weinstrasse, P & S Metalltechnik Benotti
7	-BL Team Nr. 1-4 -Parkplatz für alle anderen Sportler -Parkplatz Zuschauer

Fahrzeugaufstellung Arzt + RTW vor dem Start:

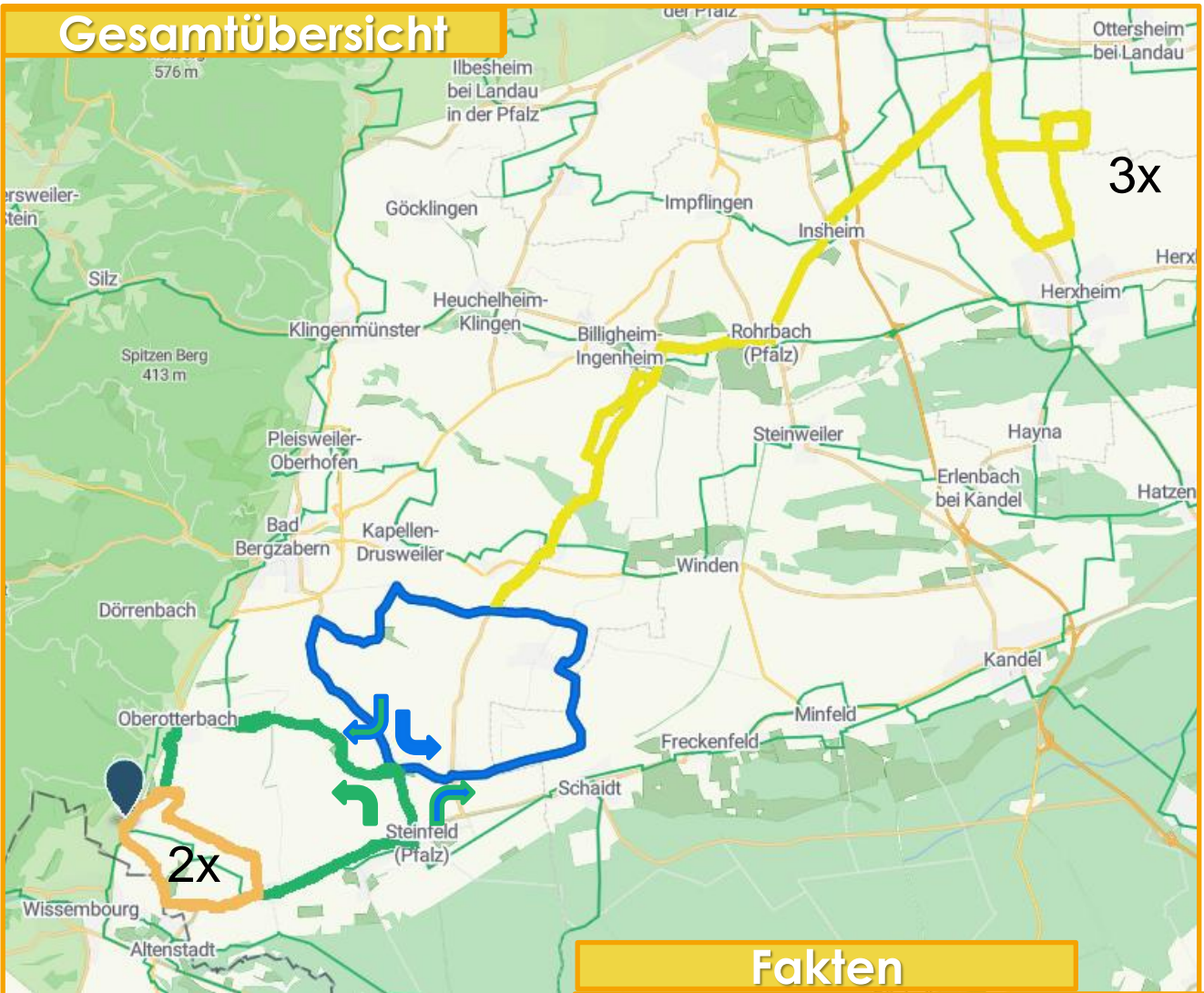
- Arzt; RTW parken nach dem Torbogen in Richtung Hotel Schweigener Hof auf den Parkplätzen und fädeln sich nach dem Start hinter dem Fahrerfeld ein.

	Funktion	Name + Telefonnummer	Fahrer
	Rennleitung		
1	Gesamtleitung	Andreas Gensheimer +49 172 735 66 32	
2	Leitung Siegerehrung	Rudi Birkmeyer	
	Stev. Gesamtleitung - Schnittpunkt + Start U11/U13	Markus Gensheimer +49 170 14 55 381	
	Stev. Gesamtleitung Bundesliga	Tim Gutmann +49 176 22 61 49 67	Susanne Wienand
3	Leiter Fuhrpark	Franz Rauschenberger	
	Polizei Einsatzleitung PI Bad Bergzabern	Ralf Burkhard	Flagge Rot → Polizeifunk
	Kommissärskollegium		
	Präsident des KK 	Max Schwager +49 170 621 79 53	Heiko Handke
	Kommissär K2	Carmen Dorn +49 170 571 47 07	Stefanie Lindemann
	Kommissär K3	Martin Kudec +49 171 280 33 17	Hubert Stuhlfauth
	Zielrichterin	Ivo Grothe +49 157 830 54 646	
	Besenwagen	Jannik Fried +49 1511 161 49 57	
	Medizinischer Dienst		
	Rettungsdienst		
	Service Fahrzeuge		
	Neutraler Materialwagen 1	Benjamin Esser	Frank Plambeck
	Neutraler Materialwagen 2 	Uwe Heintz	Steffen Heintz
	Neutraler Materialwagen 3 	Andreas Märkl	Adrian Ackermann

ELITE Rennen der Radsport Bundesliga

Start:	14:00 Uhr	Weinstraße 4, 76889 Schweigen-Rechtenbach
Ziel:	Ca. 17:10 Uhr	Weinstraße 4, 76889 Schweigen-Rechtenbach
Distanz:	145 Km	

Gesamtübersicht



Fakten

145 km

↔ Distanz

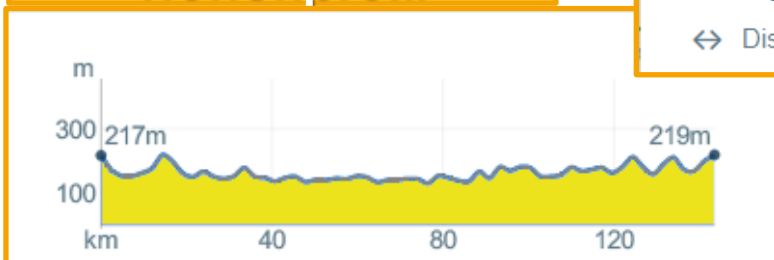
830 m

↑ Aufstieg

830 m

↓ Abstieg

Höhenprofil





Marschtabelle

10

Zeittabelle
Großer Preis
 der Südlichen Weinstraße
 06.04.2024



Strecke - Parcours / Zeitplan - Plan horaire			
Elite KM			Beschreibung
KM +	KM -		

Elite Bundesliga		
144,0 km		
42 km/h	44 km/h	46 km/h

Schweigen - Rechtenbach / Pfalz

0	144,0	S	START / DEPART - Schweigen - Weintor
1,9	142,1	←	L546 Windhof
4,0	140,0	↑	L546 Schweighofen
6,2	137,8	↑	L546 Kapsweyer
7,4	136,6	←	L545 Steinfeld
8,5	135,5	←	L545 Kreuzung am Otterbach (SCHNITTPUNKT)
13,4	130,6	←	B38 Oberotterbach
14,4	129,6	BW	Auf der Kuppe (1. Sparkassen-Bergwertung)
16,3	127,7	SW	Schweigen (3. Lotto Sprintwertung)
16,5	127,5	↑	B38 Schweigen Weintor
18,6	125,4	←	L546 Windhof
21,0	123,0	↑	L546 Schweighofen
22,6	121,4	↑	L546 Kapsweyer
23,7	120,3	←	L545 Steinfeld
25,1	118,9	→	L545 Kreuzung am Otterbach (SCHNITTPUNKT)
26,2	117,8	↖	Niederotterbach: Hintergasse
26,2	117,8	↗	Niederotterbach: Niedergasse
27,7	116,3	↑	Neumühle
28,9	115,1	←	Vollmersweiler
30,3	113,7	←	Dierbacher Str / Teiche
30,7	113,3	→	Nebenstrecke
30,9	113,1	→	Nebenstrecke
31,0	113,0	→	Nebenstrecke
31,8	112,2	←	Firstweg
33,6	110,4	↑	L544 Firstweg / L544
34,8	109,2	↑	B427 Kreisel
35,6	108,4	!!!	L544 Barbelroth (Bahnübergang 14:38 Uhr, 15:23 Uhr)
40,1	103,9	→	L493 Billigheim Kreuzung
42,3	101,7	←	Rohrbach Insheimer Str.
44,9	99,1	→	Insheim Kreuzung
49,3	94,7	→	K21 Offenbach Hörnerhof
53,0	91,0	←	L542 Herxheim, links in Wirtschaftsweg (Höhe Parkplatz)
53,7	90,3	←	Herxheim, links Richtung Wasserturm
54,0	90,0	BW	Herxheim Wasserturm (2. Sparkassen-Bergwertung)
55,4	88,6	→	rechts ab an T-Kreuzung
57,9	86,1	←	3 x links abgebogen
59,1	84,9	←	L542 Ende "Herheimer Runde" 1. Runde
61,3	82,7	←	L542 Herxheim, links in Wirtschaftsweg (Höhe Parkplatz)
62,0	82,0	←	Herxheim, links Richtung Wasserturm
62,3	81,7	BW	Herxheim Wasserturm (3. Sparkassen-Bergwertung)
63,8	80,2	→	rechts ab an T-Kreuzung
66,3	77,7	←	3 x links abgebogen
67,5	76,5	←	L542 Ende "Herheimer Runde" 2. Runde
69,7	74,3	←	L542 Herxheim, links in Wirtschaftsweg (Höhe Parkplatz)
70,4	73,6	←	Herxheim, links Richtung Wasserturm
72,2	71,8	→	rechts ab an T-Kreuzung
74,7	69,3	←	3 x links abgebogen
75,8	68,2	→	L542 Ende "Herheimer Runde" 3. Runde
77,2	66,8	→	K21 Offenbach Hörnerhof
77,7	66,3	↑	Start Verpflegungs Zone / Start Müllabwurf Zone
78,7	65,3	↑	Ende Verpflegungs Zone / Ende Müllabwurf Zone
81,6	62,4	←	K1/K21 Insheim Kreuzung
84,2	59,8	→	K21 Rohrbach Kreuzung
86,4	57,6	SW	Billigheim (2. Lotto Sprintwertung)
86,5	57,5	→	L493 Billigheim Kreuzung
87,4	56,6	→	Mühlhofen Wiesenstrasse
87,6	56,4	→	Mühlhofen Kirche
88,1	55,9	→	Wi-Weg parallel L544
89,6	54,4	←	Wi-Weg parallel L544
89,9	54,1	→	L544 Zurück auf L544 von Wi-Weg
91,7	52,3	!!!	L544 Barbelroth (Bahnübergang 15:38 Uhr, 16:23 Uhr)
92,6	51,4	↑	B427 Kreisel
93,2	50,8	BW	(4. Sparkassen-Bergwertung)
93,8	50,2	→	L544 L544 / Firstweg
93,8	50,2	GW	1. Handke Brunnenbau GRAVEL KÖNIG Links ab

14:00	14:00	14:00
14:02	14:02	14:02
14:05	14:05	14:05
14:08	14:08	14:08
14:10	14:10	14:09
14:12	14:11	14:11
14:19	14:18	14:17
14:20	14:19	14:18
14:23	14:22	14:21
14:23	14:22	14:21
14:26	14:25	14:24
14:30	14:28	14:27
14:32	14:30	14:29
14:33	14:32	14:30
14:35	14:34	14:32
14:37	14:35	14:34
14:37	14:35	14:34
14:39	14:37	14:36
14:41	14:39	14:37
14:43	14:41	14:39
14:43	14:41	14:40
14:44	14:42	14:40
14:44	14:42	14:40
14:45	14:43	14:41
14:48	14:45	14:43
14:49	14:47	14:45
14:50	14:48	14:46
14:57	14:54	14:52
15:00	14:57	14:55
15:04	15:01	14:58
15:10	15:07	15:04
15:15	15:12	15:09
15:16	15:13	15:10
15:17	15:13	15:10
15:19	15:15	15:12
15:22	15:18	15:15
15:24	15:20	15:17
15:27	15:23	15:19
15:28	15:24	15:20
15:29	15:24	15:21
15:31	15:27	15:23
15:34	15:30	15:26
15:36	15:32	15:28
15:39	15:35	15:30
15:40	15:36	15:31
15:43	15:38	15:34
15:46	15:41	15:37
15:48	15:43	15:38
15:50	15:45	15:40
15:51	15:45	15:41
15:52	15:47	15:42
15:56	15:51	15:46
16:00	15:54	15:49
16:03	15:57	15:52
16:03	15:57	15:52
16:04	15:59	15:54
16:05	15:59	15:54
16:05	16:00	15:54
16:08	16:02	15:56
16:08	16:02	15:57
16:11	16:05	15:59
16:12	16:06	16:00
16:13	16:07	16:01
16:14	16:07	16:02
16:14	16:07	16:02



Marschtabelle

11

Zeittabelle
Großer Preis
der Südlichen Weinstraße
06.04.2024



Strecke - Parcours / Zeitplan - Plan horaire			
Elite KM			Beschreibung
KM +	KM -		

Elite Bundesliga		
144,0 km		
42 km/h	44 km/h	46 km/h

95,9	48,1	←		Nebenstrecke
96,8	47,2	↑		Dierbach Eichenhöfe
97,6	46,4	→		Deutschhof
98,4	45,6	←	L545	Nebenstrecke / L545
102,1	41,9	←	L545	Kreuzung am Otterbach - (SCHNITTPUNKT)
103,3	40,7	↖		Niederotterbach: Hintergasse
103,3	40,7	↗		Niederotterbach: Niedergasse
104,7	39,3	↑		Neumühle
106,0	38,0	←		Vollmersweiler
107,4	36,6	←		Dierbacher Str / Teiche
107,7	36,3	→		Nebenstrecke
107,9	36,1	→		Nebenstrecke
108,0	36,0	←		Nebenstrecke
108,8	35,2	←		Firstweg
110,7	33,3	↑	L544	Firstweg / L544
112,8	31,2	←		Nebenstrecke
113,7	30,3	↑		Dierbach Eichenhöfe
114,4	29,6	→		Deutschhof
115,3	28,7	←	L545	Nebenstrecke / L545
119,0	25,0	→	L545	Kreuzung am Otterbach (SCHNITTPUNKT) !!!gefährliche 150° Kurve!!!
124,1	19,9	←	B38	Oberotterbach
126,8	17,2	↑	B38	Schweigen Weintor Einfahrt 1. Zielrunde
128,7	15,3	←	L546	Windhof
130,6	13,4	←	L546	Schweighofen
131,4	12,6	→		Einfahrt Wirtschaftsweg
133,1	10,9	→	!!!	Achtung 120 Kurven! Außen und langsam fahren, Way Out PKW
133,4	10,6	GW		2. Handke Brunnenbau GRAVEL KÖNIG - Gravel Passage ~ 300m
133,8	10,2	←		Ausfahrt Wirtschaftsweg
133,9	10,1	←	B38	Einmündung
134,9	9,1	SW		Schweigen-Rechtenbach (3. Lotto Sprintwertung)
135,2	8,8	↑		Schweigen Weintor 2. Zielpassage - Einfahrt 2. Zielrunde
137,1	6,9	←	L546	Windhof
139,0	5,0	←	L546	Schweighofen
139,8	4,2	←		Einfahrt Wirtschaftsweg
141,5	2,5	→	!!!	Achtung 120 Kurven! Außen und langsam fahren, Way Out PKW
141,8	2,2	GW		3. Handke Brunnenbau GRAVEL KÖNIG - Gravel Passage ~ 300m
142,2	1,8	←		Ausfahrt Wirtschaftsweg
142,3	1,7	←	B38	Einmündung
143,4	0,6	ABL	!!!	Ableitung Teamfahrzeuge: RECHTS ab auf KIK Parkplatz
143,5	0,5	↖		Kreisel (in Finalrunde links herum, anders als vorher!)
143,8	0,2	→		Kreisel (120 Grad Rechtskurve)
144,0	0,0	Z		ZIEL Schweigen Weintor

16:17	16:10	16:05
16:18	16:12	16:06
16:19	16:13	16:07
16:20	16:14	16:08
16:25	16:19	16:13
16:27	16:20	16:14
16:27	16:20	16:14
16:29	16:22	16:16
16:31	16:24	16:18
16:33	16:26	16:20
16:33	16:26	16:20
16:34	16:27	16:20
16:34	16:27	16:20
16:35	16:28	16:21
16:38	16:30	16:24
16:41	16:33	16:27
16:42	16:35	16:28
16:43	16:36	16:29
16:44	16:37	16:30
16:50	16:42	16:35
16:57	16:49	16:41
17:01	16:52	16:45
17:03	16:55	16:47
17:06	16:58	16:50
17:07	16:59	16:51
17:10	17:01	16:53
17:10	17:01	16:54
17:11	17:02	16:54
17:11	17:02	16:54
17:12	17:03	16:55
17:13	17:04	16:56
17:15	17:06	16:58
17:18	17:09	17:01
17:19	17:10	17:02
17:22	17:12	17:04
17:22	17:13	17:04
17:23	17:13	17:05
17:23	17:14	17:05
17:24	17:15	17:07
17:25	17:15	17:07
17:25	17:16	17:07
17:25	17:16	17:07

Die Verpflegungszone/Müllzone befindet sich beim BL-Rennen bei km 77,2 und ist ausgeschildert.

Außerhalb der Zone weggeworfener/hinterlassener Müll wird zusätzlich zu einer evtl. von den Kommissären ausgesprochener Strafe von Veranstalter mit 50 € je Vorfall in Rechnung gestellt und dem Naturschutz/Kindergarten o. ä. gespendet.

An-/Abfahrt zur Verpflegungszone erfolgt am besten über die A 65 Kandel bis Landau-Zentrum bzw. umgekehrt (Navi-Adresse: Hauptstr. 101 / 76877 Offenbach)

Schweigen - Rechtenbach / Pfalz



- Sprint

	Km	Sonderwertung
1	16,3	1. Sprintwertung: Billigheim
2	86,4	2. Sprintwertung: Schweigen
3	134,9	3. Sprintwertung: Schweigen



- Bergwertung

	Km	Bergwertung
1	14,4	1. Bergwertung: Oberrotterbach - Schweigen
2	54,0	2. Bergwertung: Herxheim Wasserturm
3	62,3	3. Bergwertung: Herxheim Wasserturm
4	93,2	4. Bergwertung:



- Gravel-König

	Km	Gravel-König
1	Km 93,8	1. Wertung Gravel-König (1 Fahrer = 1 Punkt)
2	Km 133,4	2. Wertung Gravel-König (1 Fahrer = 1 Punkt)
3	Km 141,8	3. Wertung Gravel-König (1 Fahrer = 1 Punkt)

Für alle Wertungen gilt: Bei Punktgleichheit zählen jeweils die zuletzt gewonnenen Punkte. Es kommen nur Fahrer in die Wertung, die das Rennen auch beenden.



 **LOTTO**
Rheinland-Pfalz
Partner des Sports



Bahnübergänge/Gefahren

Schweigen - Rechtenbach / Pfalz

	Km	Gefahrenpunkte
1	26,2	Enge, kurvige Ortsdurchfahrt Niederrotterbach – parkende PKW
2	35,6	Enge Ortsdurchfahrt Barbelroth - teils parkende PKW
3	40,1	Umleitungsstrecke Rohrbach aufgrund Baustelle – schlechter Wirtschaftsweg – enge Kurven
4	50,0	Abfahrt in enge Ortsdurchfahrt Insheim !!! Parkende PKW !!!
5	81	Abfahrt in Insheim – Inseln – Verkehrsberuhigungen – parkende PKW wechseln rechts/links/mitte
6	83,8	Umleitungsstrecke Rohrbach aufgrund Baustelle –Wirtschaftsweg – „Durchschlag“ Gefahr
7	87,4	Enge Ortsdurchfahrt Mühlhofen – parkende PKW
8	89,9	gefährliche Ausfahrt aus Wirtschaftsweg
9	91,7 + 103,3	Ortsdurchfahrten Barbelroth/Niederrotterbach (siehe oben)
10	93,3 + 93,8	Einfahrt + Ausfahrt 1. Gravelpassage
11	119	150 ° Kurve in enge Straße – Kurve geht zu
12	Km 114,8	120°Kurven Langsam und außen fahren, PKW setzen sonst auf!!!



Centre Hospitalier de la Lauter - Wissembourg

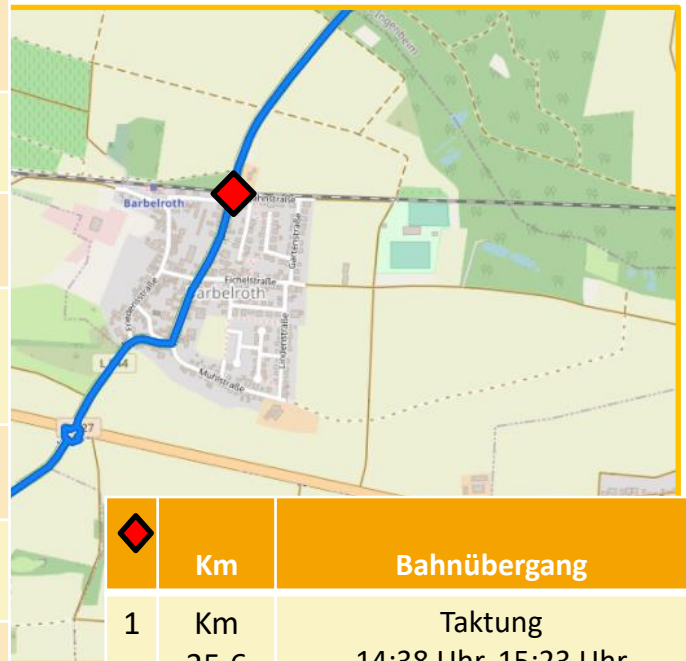
24 Route de Weiler
67166 Wissembourg
Frankreich
+33 3 88 54 11 11

Klinik Bad Bergzabern

Danziger Straße 25
76887 Bad Bergzabern
0 63 43 / 950-0

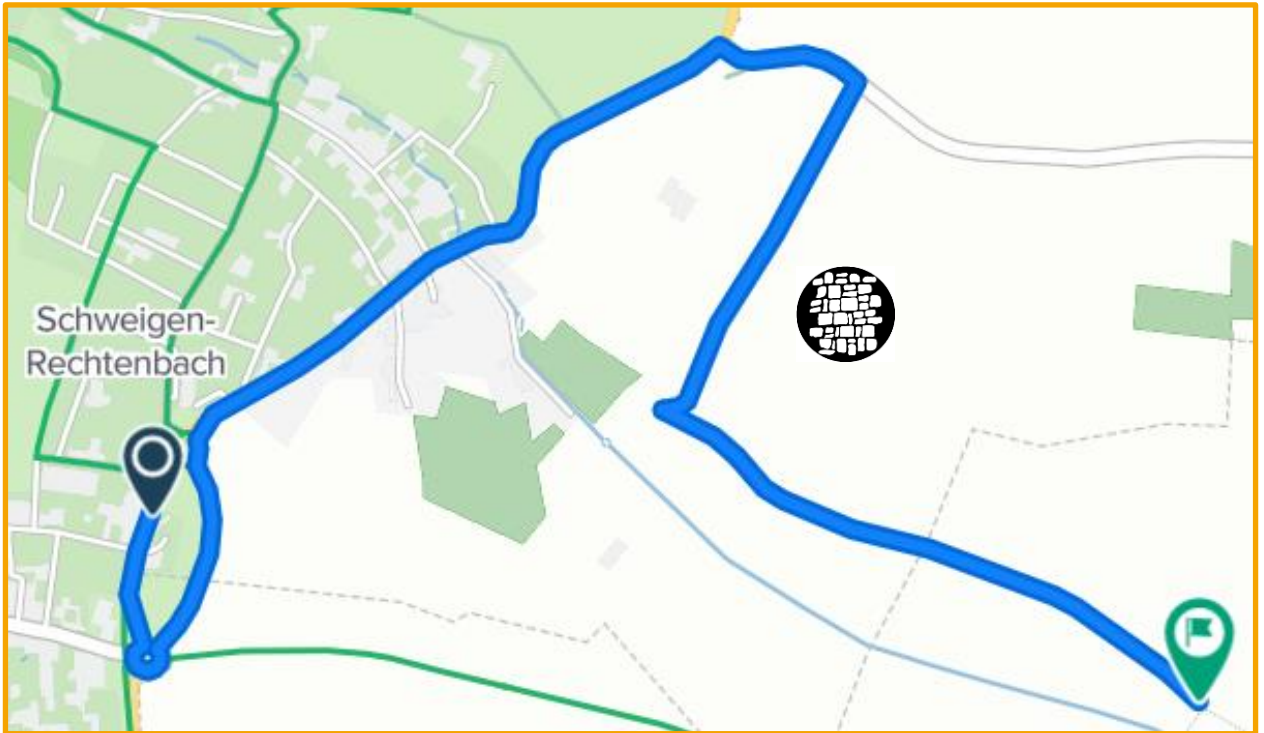
Klinik Landau

Bodelschwinghstraße 11
76829 Landau
0 63 41 / 908-0

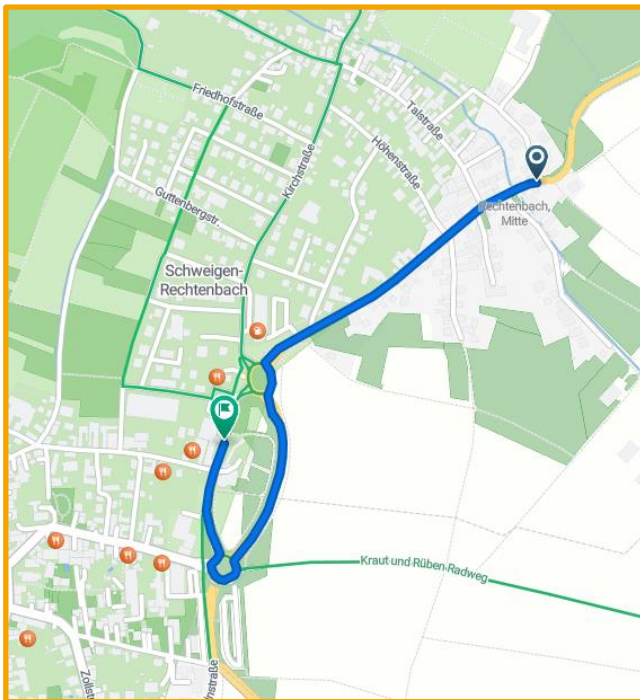


◆	Km	Bahnübergang
1	Km 35,6	Taktung 14:38 Uhr, 15:23 Uhr
2	Km 91,7	Taktung 15:38 Uhr; 16:23 Uhr

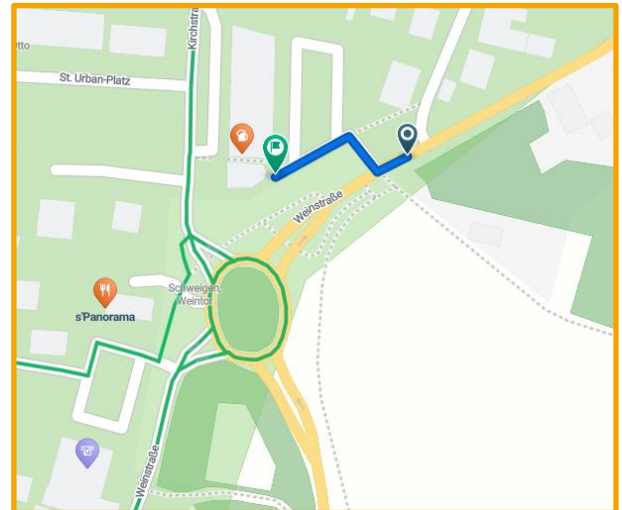
Last 3.000m



Last 1.000m



Ableitung bei Km 143,4



Höhenprofil

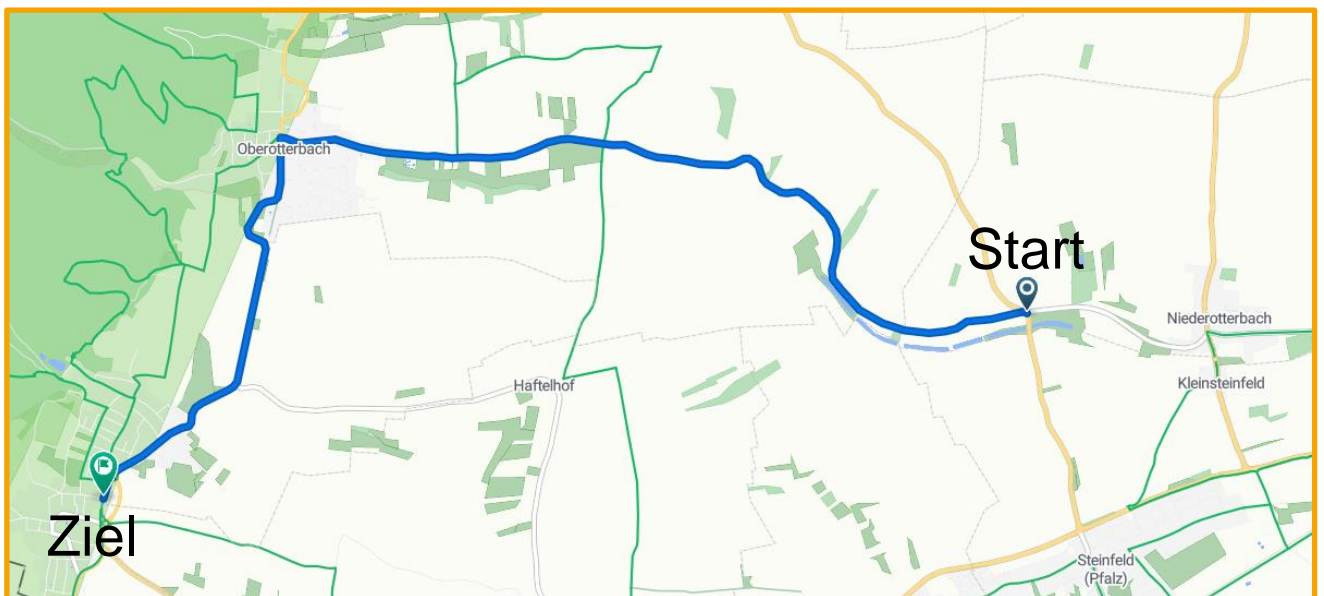


Klasse	Sponsor	Startzeit	Runden / Distanz
U11		~12:50 Uhr	Start Schnittpunkt K25/L545 Ziel Zielpunkt Schweigen Distanz ~ 7Km
U 13		~12:50 Uhr	Start Schnittpunkt K25/L545 Ziel Zielpunkt Schweigen Distanz ~ 7Km
1. Schritt Rennen	 76889 Dörrenbach	~12:50 Uhr	Start Schnittpunkt K25/L545 Ziel Zielpunkt Schweigen Distanz ~ 7Km

Hinweis: eigenständige Anreise zum Start – Anfahrt über Schweighofen/Steinfeld – keine Parkplätze vor Ort, aber in 1 km Entfernung in Niederrotterbach.

Aber natürlich kann direkt am Start ausgeladen werden und es ist ein ist als Ansprechpartner des Veranstalter Markus Gensheimer spätestens 30 Minuten vor Start vor Ort.

Warme Kleidung kann der Ansprechpartner entgegennehmen und diese werden vom Schlussfahrzeug mitgenommen und können bei der Nr. Ausgabe im Bürgerhaus abgeholt werden.



Klasse	Sponsor	Startzeit	Runden / Distanz
Fette Reifen Groß Jg 2015- und älter	VR Bank Südliche Weinstraße-Wasgau eG	13:20 Uhr	Start Ortseingang Schweigen
Fette Reifen Mittel Jg 2017-2016	VR Bank Südliche Weinstraße-Wasgau eG	13:20 Uhr	Start Ortseingang Schweigen
Fette Reifen Rennen Klein Jg2018- und jünger	VELWERK Fahrradwerkstatt & Verkauf 76889 Dörrenbach	13:25 Uhr	Start näher kik-Parkplatz
Laufrad-Rennen	GENSHEIMER VERSICHERUNGSMAKLER	13:30 Uhr	Start „hinter“ Weintor – Ecke Längelstraße

Fette Reifen-Rennen 1+2 treffen sich 13:10 auf dem Parkplatz zwischen Vinothekt und Schirmbar und fahren gemeinsam/geführt zum Start. Eltern können gerne mit dem Fahrrad begleiten.

Fette-Reifen-Rennen 3 Treffpunkt 13:20 Uhr kik-Parkplatz dem Parkplatz

Laufrad-Kinder kommen bitte zum Start 13:30 mit den Eltern zur Ecke Längelstraße





**PFALZWERKE
GRUPPE**

Warum von Engagement nur reden?

Wir geben Vereinen, Organisationen und
Veranstaltungen Rückenwind. Dafür engagieren
wir uns mit Spenden und Sponsoring.

[pfalzwerke.de](https://www.pfalzwerke.de)



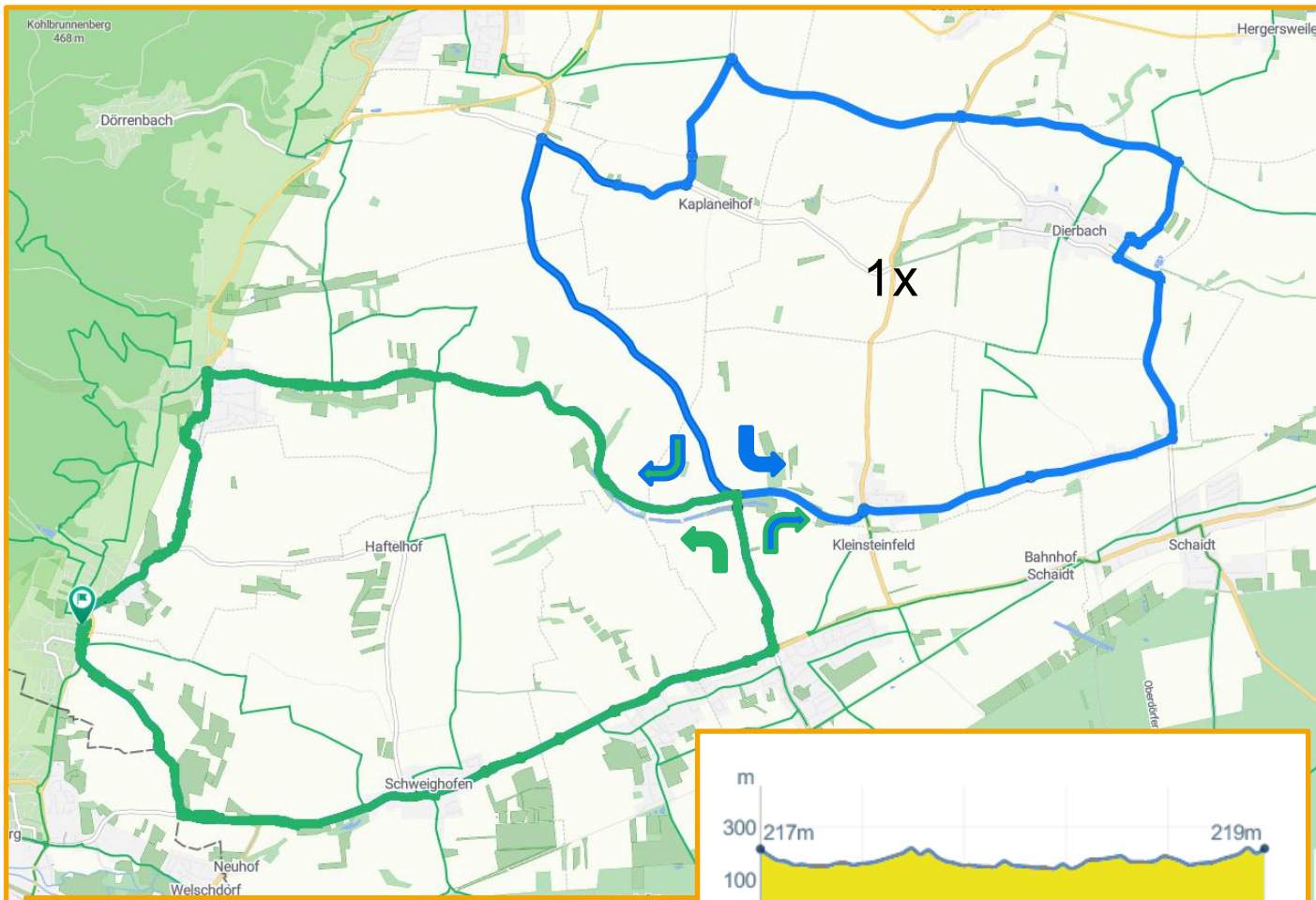
Strecke 50Km

Um den Preis der Sparkasse Südpfalz

19

Schweigen - Rechtenbach / Pfalz

	Startzeit	Klasse	Sponsor
1	11:30 Uhr	Senioren 3,4	
2	11:30 Uhr	U17 m	
3	11:30 Uhr	Elite FT	
4	11:31 Uhr	Jedermänner	
5	11:33 Uhr	U15m / U17w (Nur Startrunde (grün))	



49.7 km ↔ Distanz	310 m ↑ Aufstieg	310 m ↓ Abstieg
-----------------------------	----------------------------	---------------------------



Strecke 50Km

Um den Preis der Sparkasse Südpfalz

20



Zeittabelle
Großer Preis
 der Südlichen Weinstraße
 06.04.2024



Strecke - Parcours / Zeitplan - Plan horaire			
Jedermann			Beschreibung

KM +	KM -		
------	------	--	--

0	50,0	S	START / DEPART - Schweigen - Weintor
1,9	48,1	←	L546 Windhof
4,0	46,0	↑	L546 Schweighofen
6,2	43,8	↑	L546 Kapsweyer
7,4	42,6	←	L545 Steinfeld
8,5	41,5	←	L545 Kreuzung am Otterbach
13,4	36,6	←	B38 Oberrotterbach (Anstieg und anschließend kurvige Abfahrt !!!)
16,5	33,5	↑	B38 Schweigen Weintor
18,6	31,4	←	L546 Windhof
21,0	29,0	↑	L546 Schweighofen
22,6	27,4	↑	L546 Kapsweyer
23,7	26,3	←	L545 Steinfeld
25,1	24,9	→	L545 Kreuzung am Otterbach (SCHNITTPUNKT)
26,2	23,8	↖	Niederrotterbach: Hintergasse
26,2	23,8	↗	Niederrotterbach: Niedergasse
27,7	22,3	↑	Neumühle
28,9	21,1	←	Vollmersweiler
30,3	19,7	←	Dierbacher Str / Teiche
30,7	19,3	→	Nebenstrecke
30,9	19,1	→	Nebenstrecke
31,0	19,0	←	Nebenstrecke
31,8	18,2	←	Firstweg
33,6	16,4	↑	L544 Firstweg / L544
35,7	14,3	←	Nebenstrecke
36,6	13,4	↑	Dierbach Eichenhöfe
36,9	13,1	→	Deutschhof
38,2	11,8	←	L545 Nebenstrecke / L545
41,9	8,1	→	L545 Kreuzung am Otterbach (SCHNITTPUNKT) !!!gefährliche 150° Kurve!!!
47,1	2,9	←	B38 Oberrotterbach (Anstieg und anschließend kurvige Abfahrt !!!)
50,0	0,0	Z	ZIEL - Schweigen Weintor

Jedermann 50 Km			
50,0 Km			
26 km/h	30 km/h	35 km/h	40 km/h

11:30	11:30	11:30	11:30
11:34	11:33	11:33	11:32
11:39	11:38	11:36	11:36
11:44	11:42	11:40	11:39
11:47	11:44	11:42	11:41
11:49	11:47	11:44	11:42
12:00	11:56	11:52	11:50
12:08	12:03	11:58	11:54
12:12	12:07	12:01	11:57
12:18	12:12	12:06	12:01
12:22	12:15	12:08	12:03
12:24	12:17	12:10	12:05
12:27	12:20	12:13	12:07
12:30	12:22	12:14	12:09
12:30	12:22	12:14	12:09
12:33	12:25	12:17	12:11
12:36	12:27	12:19	12:13
12:39	12:30	12:21	12:15
12:40	12:31	12:22	12:16
12:41	12:31	12:22	12:16
12:41	12:32	12:23	12:16
12:43	12:33	12:24	12:17
12:47	12:37	12:27	12:20
12:52	12:41	12:31	12:23
12:54	12:43	12:32	12:24
12:55	12:43	12:33	12:25
12:58	12:46	12:35	12:27
13:06	12:53	12:41	12:32
13:18	13:04	12:50	12:40
13:25	13:10	12:55	12:45

Schweigen - Rechtenbach / Pfalz



Weiß + Sohn

FENSTER UND TÜREN

Mozartstraße 2, 76831 Billigheim-Ingenheim, Tel. 06349/9931-0
 WWW.FENSTERBAU-WEISS.DE



Großer Preis der Südlichen Weinstraße 2024








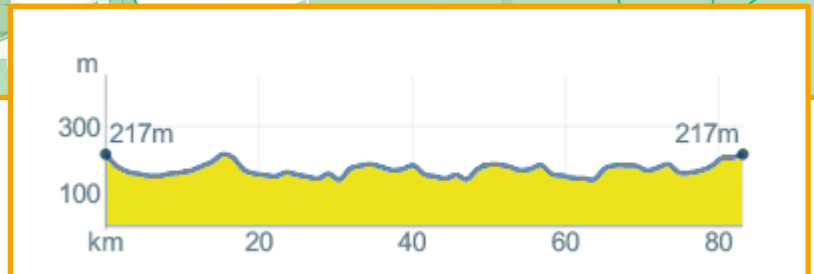
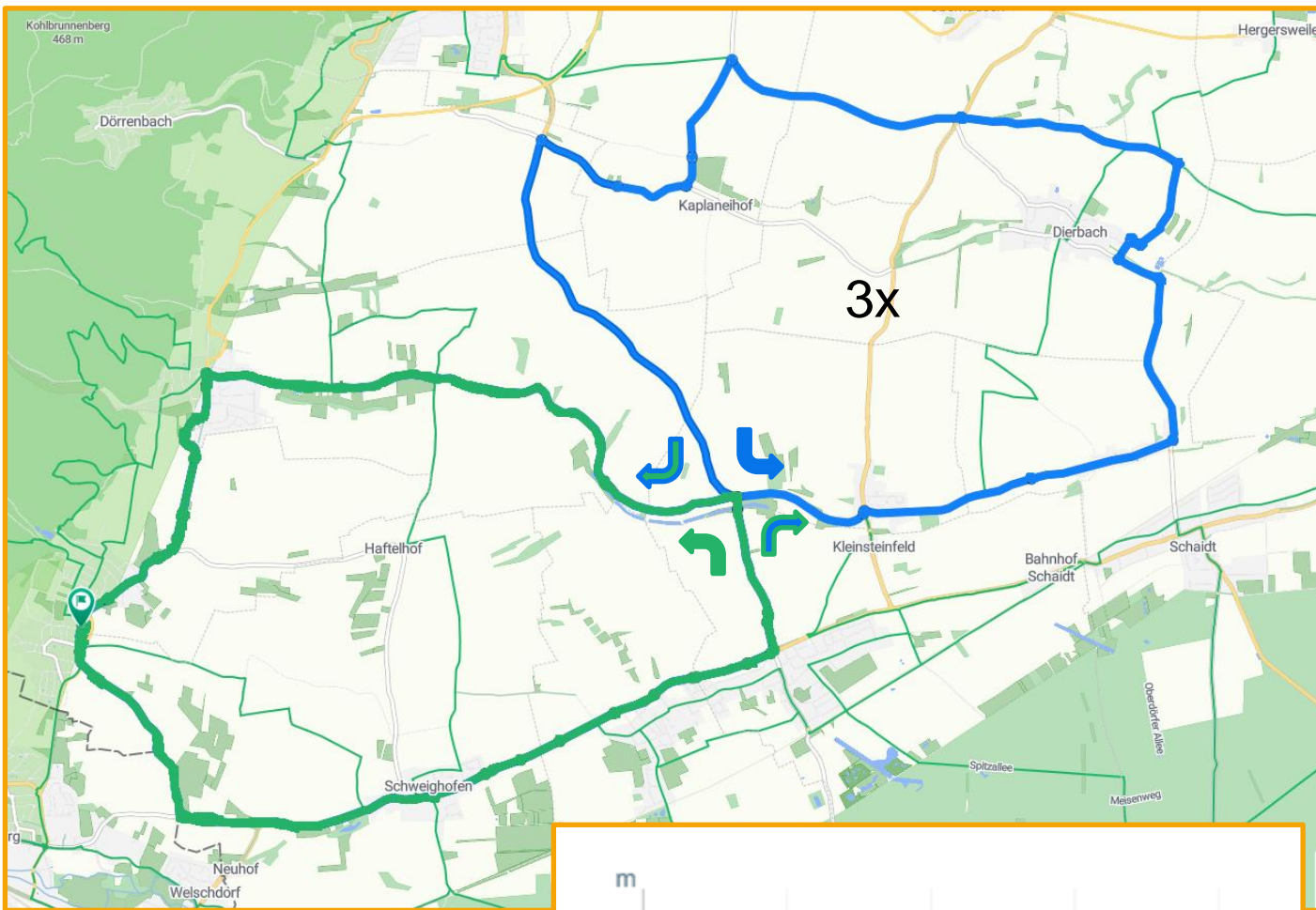
Strecke 85Km

21

Um den Preis der Sparkasse Südpfalz

Schweigen - Rechtenbach / Pfalz

	Startzeit	Klasse	Sponsor
1	14:02 Uhr	Amateure	
2	14:02 Uhr	U19 m	
3	14:03 Uhr	Jedermänner	



83.4 km ↔ Distanz	550 m ↑ Aufstieg	550 m ↓ Abstieg
-----------------------------	----------------------------	---------------------------

GENSHEIMER
VERSICHERUNGSMAKLER



**GANZHEITLICHER
VERSICHERUNGSSCHUTZ**



Profitieren Sie von **25 Jahre Erfahrung** für **Privat- und Gewerbekunden** und unserer **großen Auswahl** an Versicherern.

EINE KLEINE AUSWAHL UNSERER VERSICHERUNGSGESELLSCHAFTEN!

Allianz

Alte Leipziger
KIA Gruppe



Basler
Versicherungen

BGV
Betriebsversicherung

ERGO

Gothaer



HDI

helvetia

HISCOX
SECURITY VEREINIGT

Itzehoer
Versicherungen

KRAVAG

LV 1871

M
Munich

NÜRNBERGER
VERSICHERUNG

R+W

SwissLife

VEREINIGTE
KANTONEN
KANTON
NORDRHEIN
Die West-Brandenburg

VHV
VERSICHERUNGEN

württembergische
Ein Teil in der Oberrang

ZURICH



Andreas Gensheimer

Gensheimer Versicherungsmakler GmbH & Co. KG

Mühlweg 12 · 76877 Offenbach

☎ 06348 614 55 55

info@gensheimer-versicherungen.de

www.gensheimer-versicherungen.de

Partner im vfm-Verbund

vfm[®]
Versicherungs- & Finanzmanagement



Strecke 85Km Um den Preis der Sparkasse Südpfalz

23



Zeittabelle
Großer Preis
der Südlichen Weinstraße
06.04.2024

Strecke - Parcours / Zeitplan - Plan horaire			
Jedermann			Beschreibung
KM +	KM -		

Jedermann			
85,0 km			
28 km/h	33 km/h	38 km/h	42 km/h

Schweigen - Rechtenbach / Pfalz

0	84,1	S	START / DEPART - Schweigen - Weintor
1,9	82,2	←	L546 Windhof
4,0	80,1	↑	L546 Schweighofen
6,2	77,9	↑	L546 Kapsweyer
7,4	76,7	←	L545 Steinfeld
8,5	75,6	←	L545 Kreuzung am Otterbach (SCHNITTPUNKT)
13,4	70,7	←	B38 Oberrotterbach
16,5	67,6	↑	B38 Schweigen Weintor
18,6	65,5	←	L546 Windhof
21,0	63,1	↑	L546 Schweighofen
22,6	61,5	↑	L546 Kapsweyer
23,7	60,4	←	L545 Steinfeld
25,1	59,0	→	L545 Kreuzung am Otterbach (SCHNITTPUNKT)
26,2	57,9	↖	Niederrotterbach: Hintergasse
26,2	57,9	↗	Niederrotterbach: Niedergasse
27,7	56,4	↑	Neumühle
28,9	55,2	←	Vollmersweiler
30,3	53,8	←	Dierbacher Str / Teiche
30,7	53,4	→	Nebenstrecke
30,9	53,2	→	Nebenstrecke
31,0	53,1	←	Nebenstrecke
31,8	52,3	←	Firstweg
33,6	50,5	↑	L544 Firstweg / L544
35,7	48,4	←	Nebenstrecke
36,6	47,5	↑	Dierbach Eichenhöfe
36,9	47,2	→	Deutschhof
38,2	45,9	←	L545 Nebenstrecke / L545
41,9	42,2	←	L545 Kreuzung am Otterbach - (SCHNITTPUNKT) Einfahrt zweite Runde
43,0	41,1	↖	Niederrotterbach: Hintergasse
43,0	41,1	↗	Niederrotterbach: Niedergasse
44,5	39,6	↑	Neumühle
45,7	38,4	←	Vollmersweiler
47,1	37,0	←	Dierbacher Str / Teiche
47,5	36,6	→	Nebenstrecke
47,7	36,4	→	Nebenstrecke
47,8	36,3	←	Nebenstrecke
48,6	35,5	←	Firstweg
50,4	33,7	↑	L544 Firstweg / L544
52,5	31,6	←	Nebenstrecke
53,4	30,7	↑	Dierbach Eichenhöfe
53,7	30,4	→	Deutschhof
55,1	29,0	←	L545 Nebenstrecke / L545
58,7	25,4	←	L545 Kreuzung am Otterbach - (SCHNITTPUNKT) Einfahrt Dritte Runde
59,9	24,2	↖	Niederrotterbach: Hintergasse
59,9	24,2	↗	Niederrotterbach: Niedergasse
61,4	22,7	↑	Neumühle
62,6	21,5	←	Vollmersweiler
64,0	20,1	←	Dierbacher Str / Teiche
64,4	19,7	→	Nebenstrecke
64,6	19,5	→	Nebenstrecke
64,7	19,4	←	Nebenstrecke
65,4	18,7	←	Firstweg
67,3	16,8	↑	L544 Firstweg / L544
69,4	14,7	←	Nebenstrecke
70,3	13,8	↑	Dierbach Eichenhöfe
70,6	13,5	→	Deutschhof
71,9	12,2	←	L545 Nebenstrecke / L545
75,6	8,5	→	L545 Kreuzung am Otterbach (SCHNITTPUNKT) !!!gefährliche 150° Kurve!!!
80,7	3,4	←	B38 Oberrotterbach (Anstieg und anschließend kurvige Abfahrt !!!)
84,1	0,0	Z	ZIEL - Schweigen Weintor

14:02	14:02	14:02	14:02
14:06	14:05	14:05	14:04
14:10	14:09	14:08	14:07
14:15	14:13	14:11	14:10
14:17	14:15	14:13	14:12
14:20	14:17	14:15	14:14
14:30	14:26	14:23	14:21
14:37	14:32	14:28	14:25
14:41	14:35	14:31	14:28
14:47	14:40	14:35	14:32
14:50	14:43	14:37	14:34
14:52	14:45	14:39	14:35
14:55	14:47	14:41	14:37
14:58	14:49	14:43	14:39
14:58	14:49	14:43	14:39
15:01	14:52	14:45	14:41
15:03	14:54	14:47	14:43
15:06	14:57	14:49	14:45
15:07	14:57	14:50	14:45
15:08	14:58	14:50	14:46
15:08	14:58	14:50	14:46
15:10	14:59	14:52	14:47
15:14	15:03	14:55	14:50
15:18	15:06	14:58	14:53
15:20	15:08	14:59	14:54
15:21	15:09	15:00	14:54
15:23	15:11	15:02	14:56
15:31	15:18	15:08	15:01
15:34	15:20	15:09	15:03
15:34	15:20	15:09	15:03
15:37	15:22	15:12	15:05
15:39	15:25	15:14	15:07
15:42	15:27	15:16	15:09
15:43	15:28	15:17	15:09
15:44	15:28	15:17	15:10
15:44	15:28	15:17	15:10
15:46	15:30	15:18	15:11
15:50	15:33	15:21	15:14
15:54	15:37	15:24	15:17
15:56	15:39	15:26	15:18
15:57	15:39	15:26	15:18
16:00	15:42	15:29	15:20
16:07	15:48	15:34	15:25
16:10	15:50	15:36	15:27
16:10	15:50	15:36	15:27
16:13	15:53	15:38	15:29
16:16	15:55	15:40	15:31
16:19	15:58	15:43	15:33
16:20	15:59	15:43	15:34
16:20	15:59	15:44	15:34
16:20	15:59	15:44	15:34
16:22	16:00	15:45	15:35
16:26	16:04	15:48	15:38
16:30	16:08	15:51	15:41
16:32	16:09	15:53	15:42
16:33	16:10	15:53	15:42
16:36	16:12	15:55	15:44
16:44	16:19	16:01	15:50
16:54	16:28	16:09	15:57
17:02	16:34	16:14	16:02





Unsere Premiumsponsoren



**PFALZWERKE
GRUPPE**



**Sparkasse
Südpfalz**

**Handke
Brunnenbau GmbH**



**VR Bank Südliche
Weinstraße-Wasgau eG**



DEUTSCHES WEINTOR

Pfalz



MÜLLER | DIE LILA LOGISTIK

Kontakt:

Andreas Gensheimer - sport@gensheimer.eu

Schweigen - Rechtenbach / Pfalz